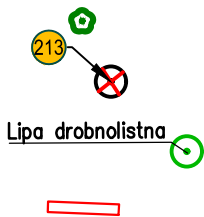


LEGENDA

	granice istn. pasów drogowych
	proj. krawężnik wyniesiony
	proj. krawężnik obniżony 1cm
	proj. krawężnik najazdowy 4cm
	proj. krawężnik najazdowy 6cm
	proj. obrzeże
	proj. obrzeże wtopione
	krawędź zmiany nawierzchni
	promienie skrętów na zjeździe
	proj. oznakowanie poziome
	proj. nawierzchnia drogi dla rowerów (naw. bitumiczna)
	proj. nawierzchnia chodnika (z kostki betonowej)
	wymiana nawierzchni istn. ulicy (naw. bitumiczna)
	proj. nawierzchnia miejsc postojowych (z kostki betonowej)
	proj. nawierzchnia zjazdu, jezdni manewrowej do przebudowy (z kostki betonowej)
	proj. zieleniec
	proj. nawierzchnia drogi dla rowerów (naw. bitumiczna) wzmocniona pod ruch pojazdów
	proj. nawierzchnia chodnika (z kostki betonowej) wzmocniona pod ruch pojazdów
	proj. nawierzchnia z kostki integracyjnej
	proj. wpust
	zakres odrębnego opracowania trasy rowerowej




istn. drzewo do pozostawienia

istn. drzewo do wycinki wg odrębnej procedury administracyjnej



proj. drzewo do nasadzenia wg odrębnej procedury administracyjnej

istn. krzewy do wycinki wg odrębnej procedury administracyjnej



MERITUM PROJEKT

PROJEKTY / NADZORY / WYCENY

JEDNOSTKA PROJEKTOWA:	<div>MERITUM PROJEKT</div> <div>Ul . Johna Baildona 8A/2 40-115 Katowice NIP: 641-209-27-76</div>			
NAZWA I ADRES INWESTORA:	<div>Gmina Piekary Śląskie</div> <div>ul. Bytomska 84, 41–940 Piekary Śląskie</div>			
NAZWA ZADANIA:	<div>Budowa zintegrowanego węzła przesiadkowego wraz ze ścieżkami rowerowymi w Piekarach Śląskich – etap II</div> <div>TRASA ROWEROWA NR 23 Odcinek A1</div>			
NAZWA OBIEKTU BUDOWLANEGO	<div>Przebudowa istn. chodników i zjazdów oraz budowa chodników i ścieżki rowerowej</div>			
PROJEKT WYKONAWCZY BRANŻA DROGOWA				
TYTUŁ RYSUNKU:	LEGENDA			
PROJEKTANT:	mgr inż. Michał NIEDZIAŁKOWSKI	SLK/5240/PWOD/14 spec: drogowa		STADIUM: PW
				NR RYS.: 1
				SKALA:
				1:500
SPRAWDZAJĄCY:	mgr inż. Aleksander PANKOWSKI	SLK/7730/PBD/18 spec: drogowa		DATA: 09.2021